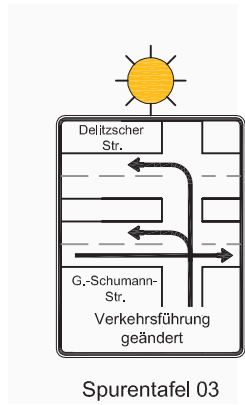
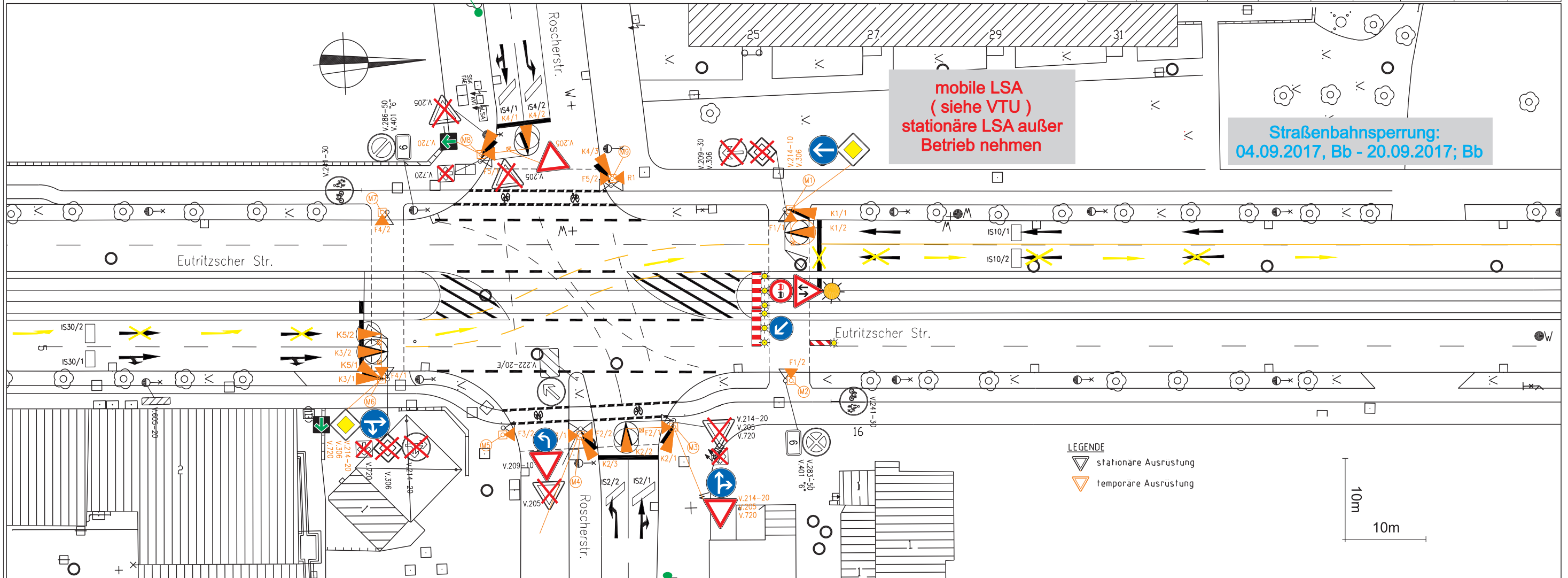


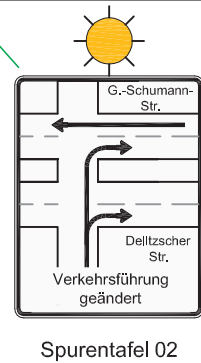
2 x
(ca. 100 m vor diesem
Standort wiederholen)



Signalgeber	K2/1, K2/2, K2/3 K3/1, K3/2 K4/1, K4/2, K4/3	K1/1, K1/2	K5/1, K5/2		R1	F1/1, F1/2 F2/2 F3/2 F4/1, F4/2 F5/1, F5/2	F2/1 F3/1
Rot				Rot			
Gelb				Gelb		Rot	
Grün				Grün		Grün	
Leuchtfeld-Ø in mm	200	200	200		110	200	200
Detektoren							



2 x
(ca. 100 m vor diesem
Standort wiederholen)



Dieser Plan ist urheberrechtlich geschützt und darf nicht ohne schriftliches Einverständnis der Urheber weiter verwendet werden!			
gezeichnet	Datum	Name	B.A.S. [®] Verkehrstechnik AG Berliner Straße 79 04129 Leipzig Tel.: 0341 - 59 68 0 Fax: 0341 - 59 68 210
geändert	Rother	03.08.17	
geprüft	Beer	01.09.17	
Maßstab	BV: Chausseehaus (Gleisbauarbeiten) temp. LSA Eutritzscher Str. / Roscherstr. Signallageplan		Plan.Nr. 1
1:500			Baubeauftragter: _____ Auftrags-Nr.: 1300031820 Ausf. Firma: _____ Bereitschaftsdienst außerhalb der Geschäftszeit: 0341 - 59 68 188 Beginn: ab 04.09.2017 Dauer: bis 19.09.2017